


2016-7-29~30

谷川岳縦走



7/29 9:57 着


JR土合駅は通称“モグラ駅”

地下深く到着したホームから462段の階段を上がります。

7/29 10:47

西黒尾根登山口 標高 785m

日本三大急登の一つと言われています。
すぐに急登が始まります。



7/29 11:21

登山口から 250m 位登ったところにあるブナの木。

登山道の上にL字型に曲がって張り出しています。
雪の重みのせい??



7/29 12:30

標高 1,430m

ここから樹林帯を抜け岩稜帯へ突入。
一気に視界が開け、高山植物が咲き誇ります。



7/29 13:09

標高 1,520m

鎖場を抜けて眺望抜群の“ラクダのこぶ”
正面はザンゲ岩への急登。奥は谷川岳～ノ倉岳が
続きます。



7/29 14:09

標高 1,785m

ザンゲ岩の下あたり。本格的な岩場の登り。こんな
大きなスラブ上の岩を登ります。ものすごく滑りま
す。



7/29 14:55

谷川岳の山頂に来ました。今までのガスが嘘みたい
に爽快な青空です。

登山口から4時間！
疲れました。



7/29 14:56

谷川岳；トマノ耳（薬師岳）
標高；1,963m



7/29 15:14

谷川岳；オキノ耳（谷川富士）
標高；1,977m
トマノ耳とは双耳峰です。



7/29 15:51

標高 1,886m

これが有名な“のぞき”
一ノ倉沢の頂上部です。
高度感あります！！



7/29 15:52

標高 1,871m

一ノ倉岳の雄姿です。
一度降りて約 150m を登り返します。
上る途中よりカミナリ発生。雷鳴が轟く。



7/29 16:27

標高 1,974m

一ノ倉岳山頂
カミナリの音にビビリ、この避難小屋に逃げ込もう
かと一瞬考えましたが茂倉岳へ駆け込みました。
恐怖との闘い！！
避難小屋着 16:45



7/30 04:48

茂倉岳から見るご来光！至仏山の辺りから上がる朝日。右は武尊山かな？

7/30 05:15

標高 1,978m

茂倉岳山頂。ご来光の後、ゆっくりと山頂で朝食。
前夜は避難小屋泊で他の2人組と一緒に酒盛りを
しつつ早めの就寝。結構な雨が降ってましたよ。
夜中はひどい“霧“でご来光が心配だったのですが、
バッチリでした。

今日の山行が楽しみになります(^_-)-☆



7/30 05:21


茂倉岳山頂から。

昨日歩いてきた方向を振り返る。

手前の山が“一ノ倉岳”

奥が谷川岳で、左のこぶが“オキノ耳”

右の小さいこぶが“トマノ耳”



7/30 05:28

標高 1,927m

茂倉岳を下る途中より昨夜宿泊した“茂倉岳避難小屋”を望む。

左が宿泊棟、右がトイレ。

すごくキレイ！シュラフも常備されています。



7/30 05:39

標高 1,874m

今日歩くルートです。

前方の山が“武能岳”。茂倉岳から300m下って、180mを登り返します。



7/30 07:02

標高 1,760m

武能岳山頂到着！！

途中、トレイルの笹や草木が濡れていて、レインパンツを履き通してした。



7/30 07:17
標高 1,656m



蓬ヒュッテが見えます

武能岳から蓬峠へ向かいます。
チシマ笹の生い茂るトレイル。腰近くまである所も
あります。

7/30 07:33
標高 1,548m

武能岳を振り返ります。
※チシマ笹は1年に一度8月頃に刈るそうです。ち
なみにこの竹のタケノコはクマが大好物だそうで
す。(^_-)-☆



7/30 07:40
標高 1,506m



先程の高校生たちのテント

“蓬ヒュッテ”
ご主人は予約があった時のみ小屋を開けるそう
です。土樽から2時間で登ってくるらしい。



7/30 07:58

標高 1,548m

蓬峠より“新道”経由で下山します。

「途中ガレ場があるので注意してください」と山小屋の主人に言われました。



7/30 08:50

標高 1,245m

“白樺避難小屋”

ドアが壊れていてなかなか開かなかった(´_`)



7/30 09:01

標高 1,192m

“旧道”と“新道”の分岐

新道を下ります。樹林帯はなだらかで歩きやすい、が、湯檜曾川沿いのトレイルは暑くて、雑草も生い茂り、ダラダラ歩きでやたら疲れました(´_`)



縦走ルート



スケジュール

7/29 8.4 km

土合駅 10:00 ~ 西黒尾根 ~ 谷川岳 ~ 一ノ倉岳 ~ 茂倉岳 ~ 16:50 避難小屋 (泊)

7/30 16.1 km

避難小屋 4:30 ~ 茂倉岳 ~ 笹平 ~ 武能岳 ~ 蓬ヶ岳 ~ 白樺避難小屋 ~ 新道 ~ JR見張小屋 ~ 旧道 ~ 幽ノ沢 ~ 一ノ倉沢 ~ マチガ沢 ~ 12:20 土合駅